

Схема расположения границ публичного сервитута

Объект: Газопровод низкого давления до границ земельного участка по адресу: Пермский край, муниципальный округ Пермский, в 1,1 км южнее СНТ "Здоровье", кад. № 59:32:3020003:3850

Местоположение: Пермский край, муниципальный округ Пермский, в 1,1 км южнее СНТ "Здоровье";

Площадь земель или части земельного участка: 27 м² (в т.ч. 59:32:3020003:2359=27,31 кв.м.)

Категория земель: земли населенных пунктов;

Вид разрешенного использования: -

Цель установления публичного сервитута: Строительство линейного объекта системы газоснабжения

Каталог координат, м

Система координат: МСК-59, зона 2

Метод определения координат - Геодезический

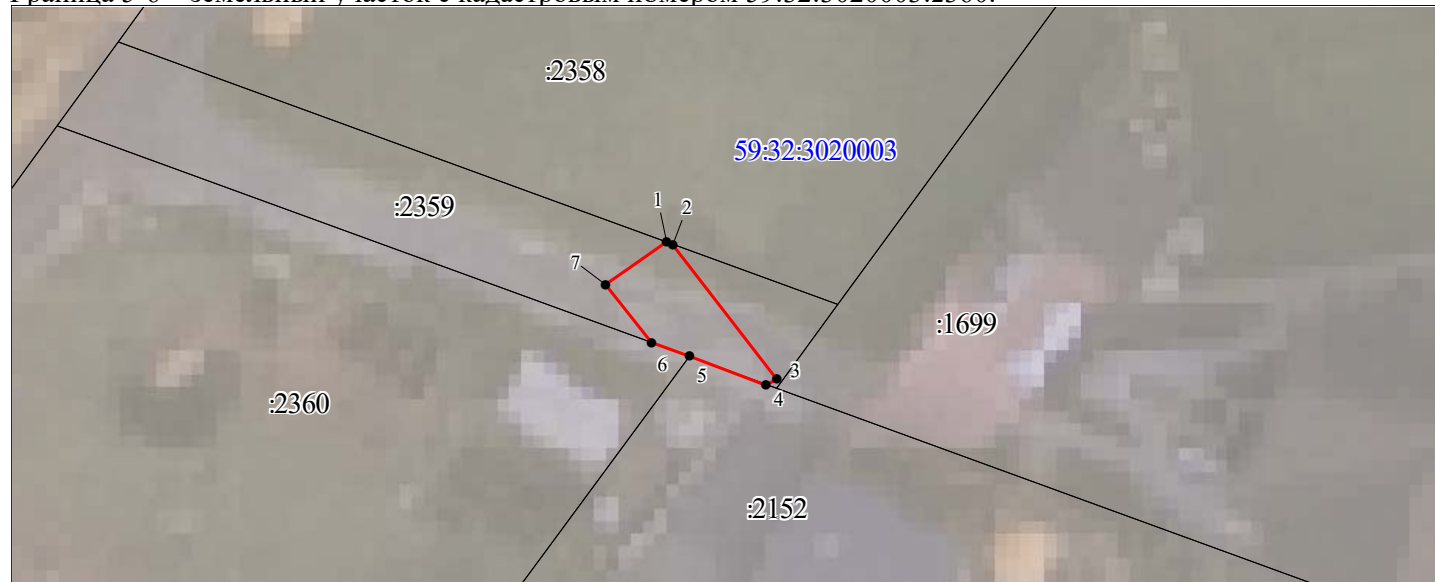
№ точки границы	X	Y	Средняя квадратическая погрешность положения характерной точки (Mt), м
1	536991.48	2237022.20	0.10
2	536991.36	2237022.54	0.10
3	536984.38	2237027.88	0.10
4	536984.09	2237027.39	0.10
5	536985.54	2237023.42	0.10
6	536986.28	2237021.40	0.10
7	536989.32	2237019.01	0.10
1	536991.48	2237022.20	0.10

Граница 1-2 – земельный участок с кадастровым номером 59:32:3020003:2358;

Граница 2-4, 6-1 – земельный участок с кадастровым номером 59:32:3020003:2359;

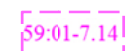
Граница 4-5 – земельный участок с кадастровым номером 59:32:3020003:2152;

Граница 5-6 – земельный участок с кадастровым номером 59:32:3020003:2360.




Масштаб 1:500

Условные обозначения:



Зоны с особыми условиями использования территории, сведения о которых внесены в ЕГРН




Границы и номер объектов капитального строительства, сведения о которых внесены в ЕГРН



Обозначение характерной точки проектной границы публичного сервитута

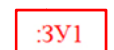


Границы и номер земельных участков, сведения о которых внесены в ЕГРН



Граница кадастрового квартала

Номер кадастрового квартала



Проектные границы публичного сервитута

Заявитель:

Порубов

А.К. Порубов

(подпись, расшифровка подписи)

МП (для юридических лиц и индивидуальных предпринимателей)